

Bulletin Hydrologique Numéro :35/2013-DNH

La DNH communique la situation Hydrologique Hebdomadaire à la date du 02 Septembre 2013:

STATION	COURS d'eau	HAUTEURS JOURNALIÈRES(cm)		DÉBITS (m3/s)	ÉCARTS DES HAUTEURS (cm)		HAUTEURS (cm)	
		HMoyenne	H 2012		Hj 2013	Hj-H2012		Hj-H26/08/2013
Bamako	Niger	287	278	339	+	61	11	328
Koulikoro	Niger	478	436	530	4301	94	20	510
Kirango	Niger	+	404	516	4091	112	50	466
Mopti	Niger/Bani	550	561	535	2010	-26	65	470
Diré	Niger	374	379	302	889	-77	47	255
Gao	Niger	+	286	206	+	-80	35	171
Douna	Bani	601	658	564	+	-94	32	532
Bougouni	Baoule	+	594	665	447	71	14	651
Sélingué- Amont	Sankarani	+	34506	34544	+	38	12	34532
Kayes	Sénégal	524	582	549	1620	-33	-53	602
Daka-Saïdou	Bafing	393	354	586	1570	232	194	392
Bafing Makana	Bafing	+	731	827	1700	96	47	780
Oualia	Bakoye	+	467	485	681	18	-57	542
Gourbassy	Falémé	+	336	754	1460	418	204	550
Manantali -Amont	Bafing	+	20018	20020	+	2	174	19846

Le signe + indique les valeurs inconnues; Hj représente la cote à la date du bulletin.

Commentaire :

La situation hydrologique au cours de la semaine écoulée a été caractérisée par la montée franche de niveau dans le bassin hydrographique du Niger.


Le remplissage des retenues de Selingué et de Manantali, se poursuit.

A la date du 02 Septembre 2013, les hauteurs d'eau sont supérieures à celles de l'année dernière sur tous les cours d'eau, à l'exception du Niger en aval de Diré, du Sénégal à Kayes et du Bani à Douna.

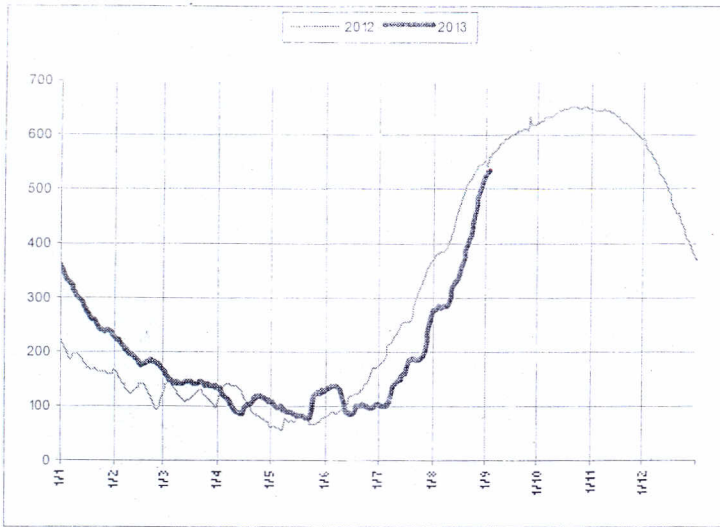
Les hauteurs d'eau sont supérieures à celles d'une année moyenne pour la même période sur tous les cours d'eau, à l'exception du Niger à Diré et du Bani à Mopti et amont.

En perspective, la montée de niveau se poursuivra normalement sur tous les cours d'eau.

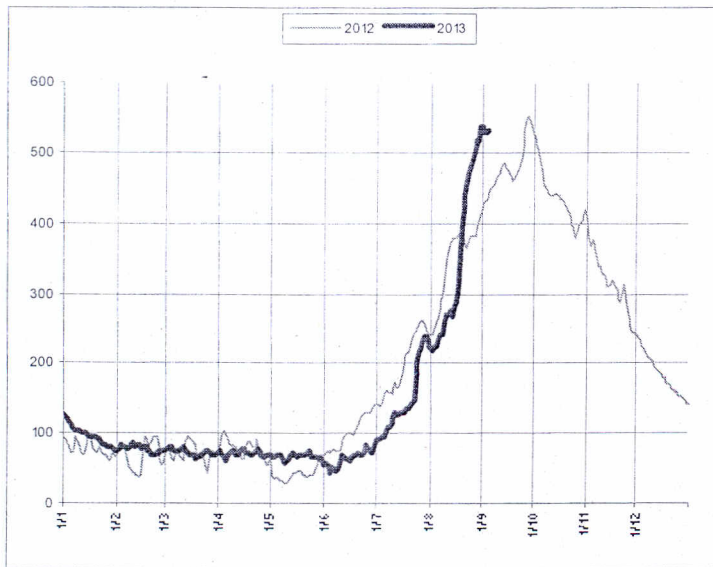
P/ Le Directeur National /P.O.
Le Directeur National Adjoint



Hauteurs Moyennes Journalières du Bani à Mopti en cm



Hauteurs Moyennes Journalières du Niger à Koulikoro en cm



Hauteurs Moyennes Journalières du Sénégal à Kayes en cm

